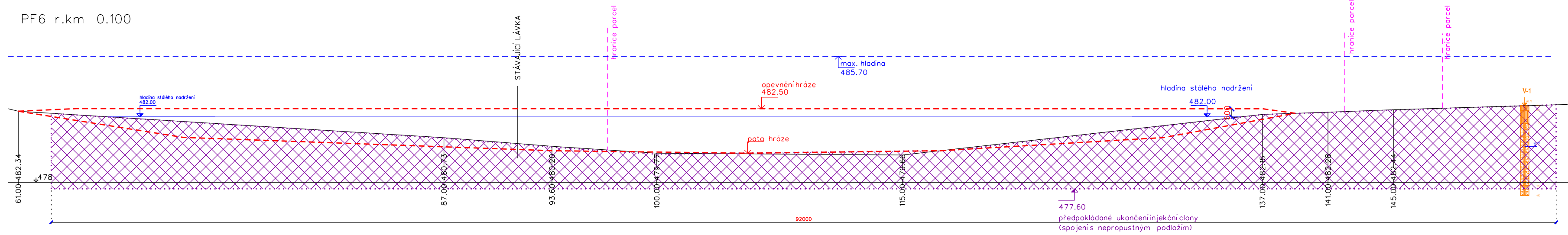


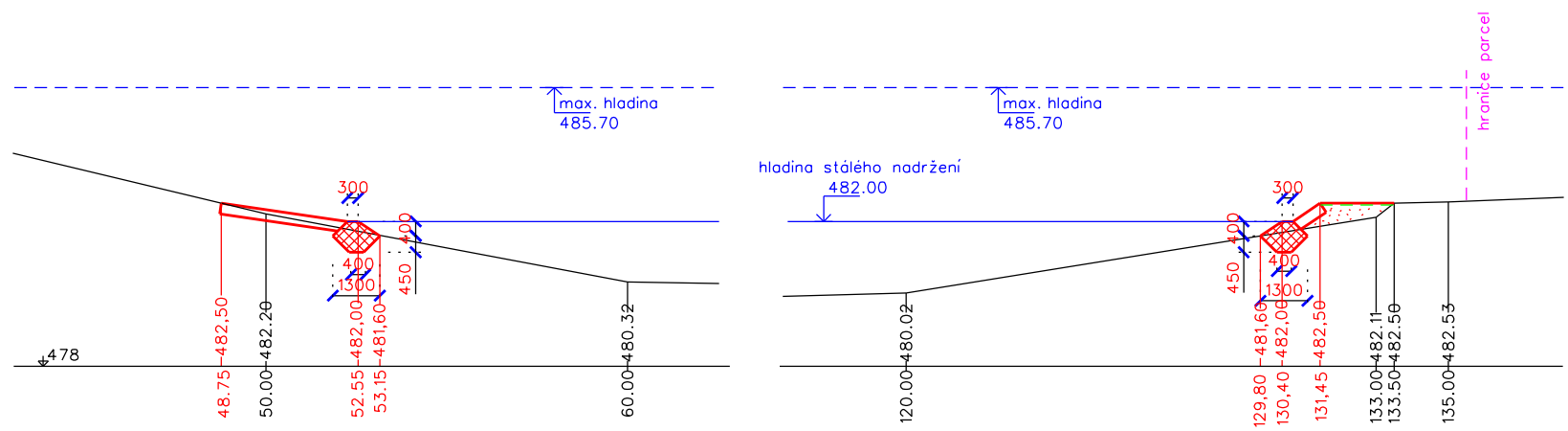
PF6 r.km 0.100



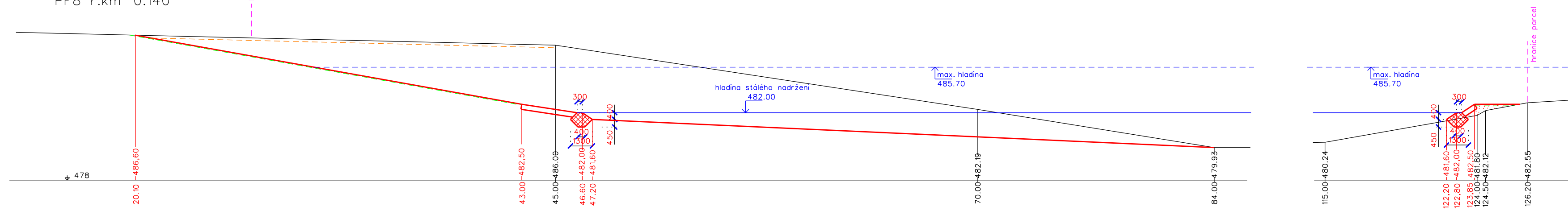
V-1

od	do	GEOLOGICKÝ POPIS HORNIN
0.00	0.30	2: Humózní vrstva - hlina hnědá
0.30	0.60	18: Hlina jílovitá, polotuhá (horší než tuhá), rezavě hnědá se světle šedými smouhami
0.60	1.10	18: Hlina jílovitá, tuhá, rezavě hnědá se světle šedými smouhami, se vtoušenými úlomky zvětralých břidlic o velikosti do 4 cm
1.10	2.10	45: Písek až písek jílovitý, jemně zrnitý, žluto okrověhnědý, vlnitý
2.10	3.70	45: Písek až písek jílovitý, jemně zrnitý, žluto okrověhnědý s šedým odstínem, vlnitý
3.70	4.30	45: Písek až písek jílovitý, jemně zrnitý, světle hnědo světle zelenošedý, mírně ulehlejší, než výše
4.30	4.90	45: Písek až písek jílovitý, jemně zrnitý, světle hnědo světle zelenošedý, více ulehlejší než výše, suchý
4.90	5.20	149: Droba navětrala - navětralé úlomky droby, ve výřtu a formě kostek o rozměrech cca 5×5×5 cm
5.20	5.50	149: Droba navětrala až zvětralá, šedá, obilízně vřtala

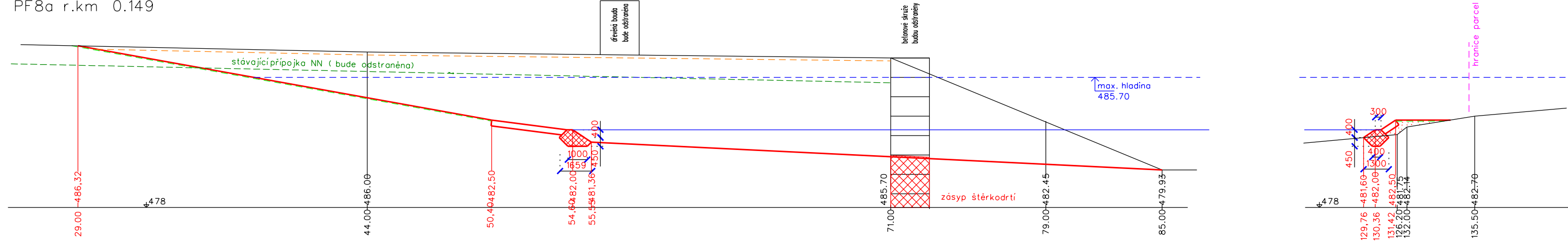
PF7 r.km 0.120



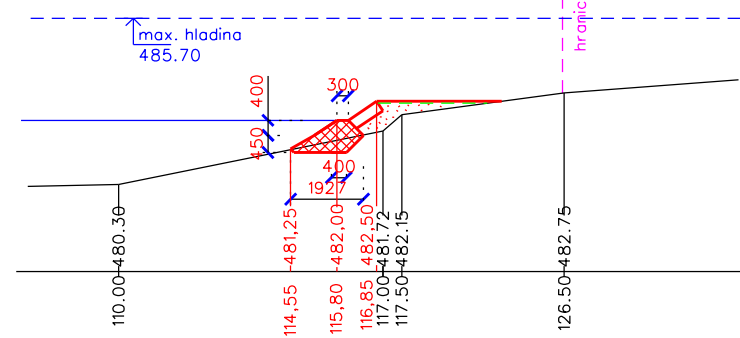
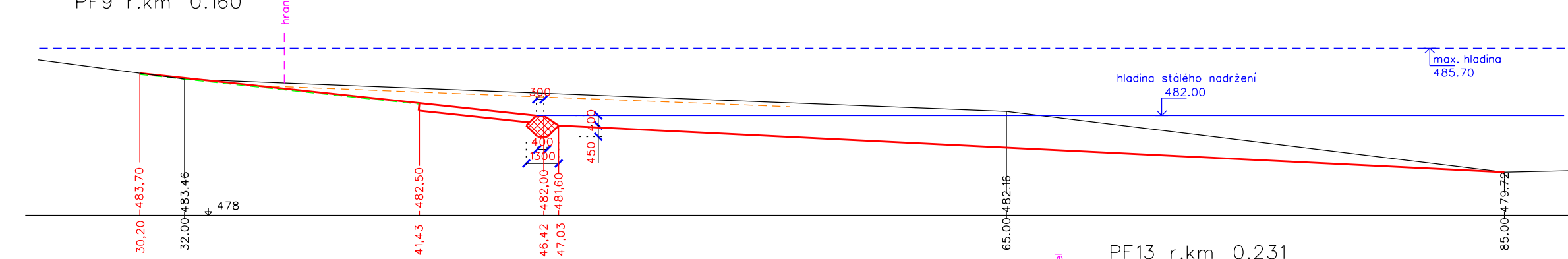
PF8 r.km 0.140



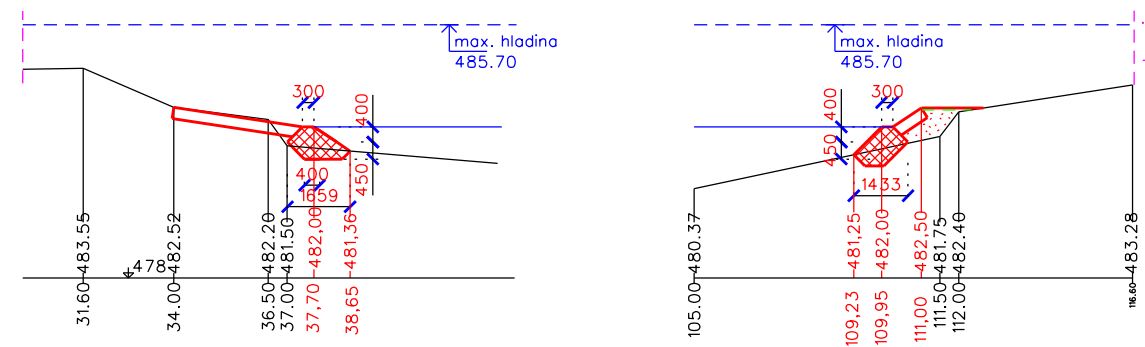
PF8a r.km 0.149



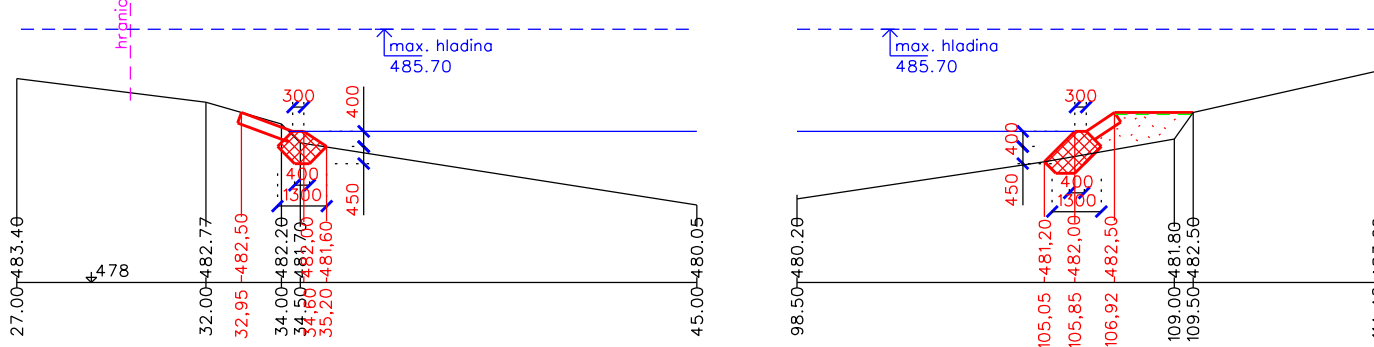
PF9 r.km 0.160



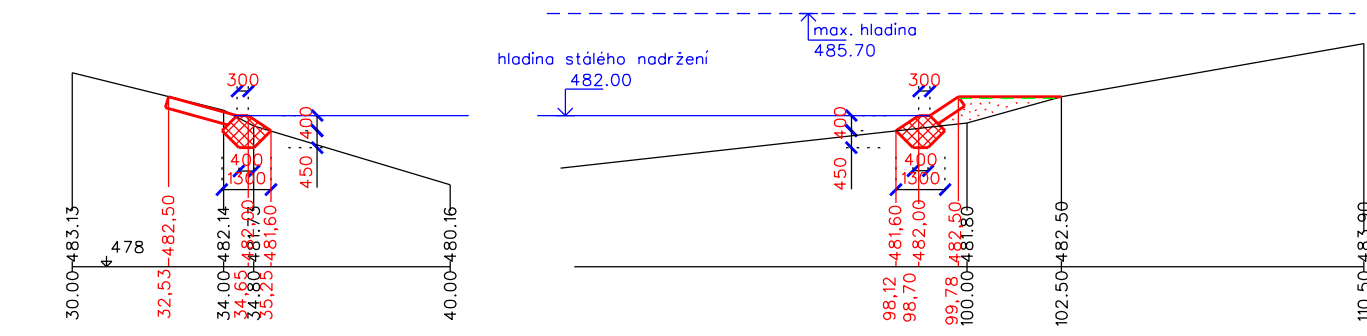
PF10 r.km 0.180



PF11 r.km 0.200



PF12 r.km 0.220



PF13 r.km 0.231

